

Allo Sportello Unico \_\_\_\_\_ Comune / Comunità / Unione \_\_\_\_\_

## RICHIESTA APPROVAZIONE STRUMENTO URBANISTICO ESECUTIVO

### DATI DEL TITOLARE

(sempre necessario)

Cognome		Nome		Codice fiscale			
Data di nascita		Sesso	Cittadinanza				
		-	▼				
Luogo di nascita		Provincia		Stato			
Residenza		Comune		Provincia	CAP	Stato	
Indirizzo		Civico		Scala	Piano	Interno	
Telefono		Cellulare		Fax			
PEC (Domicilio elettronico)			Email				
Cittadino							
<input type="radio"/> Comunitario		<input type="radio"/> Non comunitario		<input type="radio"/> Non comunitario e residente all'estero			
Permesso di soggiorno / carta di soggiorno n.		Rilasciato da		Data di rilascio			
Motivo del soggiorno				Valido fino al			
Estremi raccomandata				Rinnovato il			

### DATI DELLA DITTA O SOCIETÀ

(eventuale)

In qualità di					
-					
Denominazione o ragione sociale		Codice fiscale		Partita iva	
Sede legale/sociale					
Comune		Provincia	CAP	Stato	
Indirizzo		Civico	Scala	Piano	Interno
Telefono		Cellulare		Fax	
Posta Elettronica Certificata (PEC)			Email		
N. di iscrizione al R.I.		CCIAA di		Data	
N. di iscrizione al R.E.A.		CCIAA di		Data	

Estremi dell'atto costitutivo

Altri titolari

**Dati del titolare**

Cognome		Nome		Codice fiscale			
Data di nascita	Sesso	Cittadinanza					
	- <input type="checkbox"/>						
Luogo di nascita		Provincia	Stato				
Residenza							
Comune		Provincia	CAP	Stato			
Indirizzo				Civico	Scala	Piano	Interno
Telefono		Cellulare		Fax			
Posta Elettronica Certificata (PEC)			Email				

**Dati della ditta o società (eventuale)**

In qualità di							
- <input type="checkbox"/>							
Denominazione o ragione sociale		Partita iva		Codice fiscale			
Sede legale/sociale							
Comune		Provincia	CAP	Stato			
Indirizzo				Civico	Scala	Piano	Interno
Telefono		Cellulare		Fax			
Posta Elettronica Certificata (PEC)			Email				

**CHIEDE**

**1. Descrizione sintetica dell'intervento**

**l'approvazione del S.U.E. per**

//

## 2. Localizzazione dell'intervento

dell'immobile ubicato in					
Comune				CAP	
Indirizzo (Via, Viale, Piazza, ecc.)		N° civico	Scala	Piano	Interno

### censito al catasto

(In caso di più mappali è necessario indicarli separatamente inserendo una nuova riga per ciascuno)

Fabbricati	Sezione	Foglio	Mappale	Subalterno
<input type="checkbox"/>	-	▼		

(In caso di più mappali è necessario indicarli separatamente inserendo una nuova riga per ciascuno)

Terreni	Sezione	Foglio	Mappale	
<input type="checkbox"/>	-	▼		

### da realizzarsi su

area di P.R.G.C. vigente	
area urbanistica di P.R.G.C.	
adibito ad uso	

## 3. Tipologia dell'intervento

tramite	
<input type="radio"/>	P.E.C. (Piano esecutivo convezionato)
<input type="radio"/>	P.D.R. (Piano di recupero)
<input type="radio"/>	

## DICHIARAZIONI

Il titolare, consapevole delle pene stabilite per false attestazioni e mendaci dichiarazioni ai sensi dell'art. 76 del D.P.R. 28/12/2000 n. 445 e degli artt. 483, 495 e 496 del Codice Penale e che inoltre, qualora dal controllo effettuato emerga la non veridicità del contenuto della dichiarazione resa, decadrà dai benefici conseguenti al provvedimento conseguito sulla base della dichiarazione non veritiera ai sensi dell'art. 75 del D.P.R. 28/12/2000 n. 445, sotto la propria responsabilità

**DICHIARA**

## 4. Titolarità dell'intervento

dichiara di essere abilitato alla presentazione del progetto in qualità di	
-	▼
e di	
<input type="radio"/>	avere titolarità esclusiva all'esecuzione dell'intervento
<input type="radio"/>	non avere titolarità esclusiva all'esecuzione dell'intervento, ma di disporre comunque della dichiarazione di assenso dei terzi titolari di altri diritti reali o obbligatori

## 5. Tecnico incaricato





<input checked="" type="checkbox"/>	di aver incaricato in qualità di progettista:
-------------------------------------	---

**DATI DEL PROGETTISTA DELLE OPERE ARCHITETTONICHE**

Cognome		Nome		Codice fiscale	
Data di nascita		Sesso	Cittadinanza		Partita iva
		-	▼		
Luogo di nascita		Provincia		Stato	
Studio professionale		Comune		Provincia	
			CAP	Stato	
Indirizzo			Civico	Scala	Piano
					Interno
Telefono		Cellulare		Fax	
Posta Elettronica Certificata (PEC)			Email		
Iscritto all'ordine/collegio		Appartenenza		Provincia	Numero
-		▼			

**Note aggiuntive ed eventuali comunicazioni**

**ALLEGATI**

Allegato								
<input type="checkbox"/>		0710 - Richiesta di autorizzazione per interventi di competenza comunale in zone sottoposte a vincolo per scopi idrogeologici						
<input type="checkbox"/>		Richiesta di autorizzazione per interventi in zone sottoposte a vincolo per scopi idrogeologici						
<input type="checkbox"/>		0715 - Istanza di autorizzazione paesaggistica con procedimento ordinario						
<input type="checkbox"/>		Autorizzazione paesaggistica con procedimento ordinario						
<input type="checkbox"/>		0886 - Richiesta parere alla commissione locale per il paesaggio						
<input type="checkbox"/>		Richiesta parere alla commissione locale per il paesaggio						
<input type="checkbox"/>		0070 - Procura speciale / Delega						
<input type="checkbox"/>		Attestazione pagamento diritti di segreteria (se richiesti)						
		<table border="1"> <thead> <tr> <th>Data pagamento</th> <th>Importo €</th> <th>Quietanza n°</th> </tr> </thead> <tbody> <tr> <td></td> <td></td> <td></td> </tr> </tbody> </table>	Data pagamento	Importo €	Quietanza n°			
Data pagamento	Importo €	Quietanza n°						
<input type="checkbox"/>		Verifica preventiva della necessità di sottoporre a Valutazione Ambientale Strategica (V.A.S.) il Piano Esecutivo in oggetto o dichiarazione motivata di esclusione da tale processo di valutazione redatta da tecnico esperto in materia di pianificazione						
<input type="checkbox"/>		Relazione tecnico-illustrativa, a firma di professionista abilitato, con descrizione dettagliata dell'intervento comprensiva di tutti gli aspetti necessari alla valutazione, con riferimenti specifici alle N.T.A. del Piano Regolatore						

<input type="checkbox"/>	Documentazione fotografica del sito oggetto di intervento <div style="border: 1px dashed blue; height: 15px; width: 100%;"></div>
<input type="checkbox"/>	Elaborato tecnico, in scala 1/500 o 1/200, comprensivo di estratto di P.R.G.C., catasto, rilievo planoaltimetrico dettagliato riportante la situazione esistente rispetto strade, fabbricati esistenti, corsi d'acqua, fasce di rispetto, urbanizzazioni esistenti, ecc. <div style="border: 1px dashed blue; height: 15px; width: 100%;"></div>
<input type="checkbox"/>	Elaborato tecnico, in scala 1/500 o 1/200, comprensivo di planimetria di progetto riportante la proposta di lottizzazione, le volumetrie assegnate, le nuove viabilità, fasce di rispetto, le urbanizzazioni in progetto, ecc. <div style="border: 1px dashed blue; height: 15px; width: 100%;"></div>
<input type="checkbox"/>	Elaborato tecnico riportante le tipologie edilizie comprensivo di piante prospetti e sezioni <div style="border: 1px dashed blue; height: 15px; width: 100%;"></div>
<input type="checkbox"/>	Elaborato tecnico relativo al progetto delle nuove opere d'urbanizzazione a scomputo <div style="border: 1px dashed blue; height: 15px; width: 100%;"></div>
<input type="checkbox"/>	Computo metrico estimativo delle opere d'urbanizzazione a scomputo <div style="border: 1px dashed blue; height: 15px; width: 100%;"></div>
<input type="checkbox"/>	Pareri di altri Enti od Amministrazioni in presenza di specifici vincoli <div style="border: 1px dashed blue; height: 15px; width: 100%;"></div>
<input type="checkbox"/>	Bozza della Convezione edilizia <div style="border: 1px dashed blue; height: 15px; width: 100%;"></div>
<input type="checkbox"/>	Dichiarazione di assenso dei terzi titolari di altri diritti reali o obbligatori <div style="border: 1px dashed blue; height: 15px; width: 100%;"></div>
<input type="checkbox"/>	Estremi dei codici identificativi delle marche da bollo e scansione delle stesse, annullate mediante la data, ovvero altre modalità di assolvimento, anche virtuale, dell'imposta di bollo <div style="border: 1px dashed blue; height: 15px; width: 100%;"></div>
<input type="checkbox"/>	Altri allegati <div style="border: 1px dashed blue; height: 20px; width: 100%;"></div>

Il **Reg. UE n. 2016/679 del 27 aprile 2016** stabilisce norme relative alla protezione delle persone fisiche con riguardo al trattamento dei dati personali. Pertanto, come previsto dall'art. 13 del Regolamento, si forniscono le seguenti informazioni:

**Titolare del trattamento:** Comune di  
*(nella figura dell'organo individuato quale titolare)*  
Indirizzo mail/PEC:

**Finalità del trattamento.** Il trattamento dei dati è necessario per l'esecuzione di un compito di interesse pubblico o connesso all'esercizio di pubblici poteri di cui è investito il titolare del trattamento. Pertanto i dati personali saranno utilizzati dal titolare del trattamento nell'ambito del procedimento per il quale la dichiarazione viene resa.

**Modalità del trattamento.** I dati saranno trattati da persone autorizzate, con strumenti cartacei e informatici.

**Destinatari dei dati.** I dati potranno essere comunicati a terzi nei casi previsti dalla Legge 7 agosto 1990, n. 241 ("Nuove norme in materia di procedimento amministrativo e di diritto di accesso ai documenti amministrativi"), ove applicabile, e in caso di controlli sulla veridicità delle dichiarazioni (art. 71 del D.P.R. 28 dicembre 2000 n. 445 "Testo unico delle disposizioni legislative e regolamentari in materia di documentazione amministrativa").  
Responsabile del Trattamento *(eventuale)*

**Diritti.** L'interessato può in ogni momento esercitare i diritti di accesso e di rettifica dei dati personali nonché ha il diritto di presentare reclamo al Garante per la protezione dei dati personali. Ha inoltre il diritto alla cancellazione dei dati e alla limitazione al loro trattamento nei casi previsti dal regolamento.  
Per esercitare tali diritti tutte le richieste devono essere rivolte al Comune di  
Indirizzo mail/PEC:  
Il responsabile della protezione dei dati è contattabile all'indirizzo mail/PEC

**Periodo di conservazione dei dati.** I dati personali saranno conservati per un periodo di tempo non superiore a quello necessario per il perseguimento delle finalità sopra menzionate o comunque non superiore a quello imposto dalla legge per la conservazione dell'atto o del documento che li contiene.

Il/la sottoscritto/a dichiara di aver letto l'informativa sul trattamento dei dati personali.