
















-  limiti di zona e sottozona
-  viabilità esistente
-  viabilità principale di progetto
-  viabilità urbana di progetto e/o esistente da potenziare
-  indicazione degli accessi dalla viabilità esistente alle zone di espansione
-  percorsi pedonali da realizzare e/o da attrezzare
-  aree di sosta attrezzate e/o da attrezzare
-  aree verdi attrezzate
-  servizi di interesse comune
-  aree di progetto da destinare a servizi zonali
-  servizi di interesse generale
-  aree fluviali e di rispetto da destinare a parco
-  area ferrovia
-  area autostrada

 **COMUNE DI CARCARE**
Provincia di Savona

PIANO REGOLATORE GENERALE
VARIANTE PARZIALE 2004
ADEGUAMENTO ALLE PRESCRIZIONI REGIONALI
DGR n° 12/12 del 10/11/2006

IL RESPONSABILE DEL SERVIZIO
(Geom. Alessandro Carraz)



**OGGETTO: ZONIZZAZIONE
E ASSETTO INFRASTRUTTURALE
MODIFICATA IN SEGUITO ALLE
OSSERVAZIONI ACCOLTE**

SCALA: 1:5000 **TAV. 10B**
DATA ELABORAZIONE: 16 04 2007 sost. tav. 7.2 - 10A

PROGETTO: ARCH. CAMPORA NICOLÒ
ARCH. OLIVERI SERGIO
adottato il approvato il