Piano ADOTTATO con deliberazione n. 2 COMITATO ISTITUZIONALE in data 11/12/97

Progetto ADOTTATO deliberazione n. 1/96 del COMITATO ISTITUZIONALE in data 5/2/96

AUTORITA' DI BACINO DEL FIUME PO

PARMA

PIANO STRALCIO DELLE FASCE FLUVIALI

ai sensi dell'art. 17, comma 6-ter
della Legge 18 Maggio 1989, n. 183
e successive modifiche e integrazioni

DELIMITAZIONE DELLE FASCE FLUVIALI

FOGLIO 173 SEZ. II - PANCALIERI

PO - Tav. 45 PELLICE - Tav. 01

VARAITA - Tav. 01 MAIRA - Tav. 01

COMUNE DI POLONGHERA
PROVINCIA DI CUNEO
11 MAR. 1998
Prot. N. 645
Cat. X Classe 10 Fasc.

scala 1:25.000

0 Km 1 Km 2 Km

REGIONE PIEMONTE

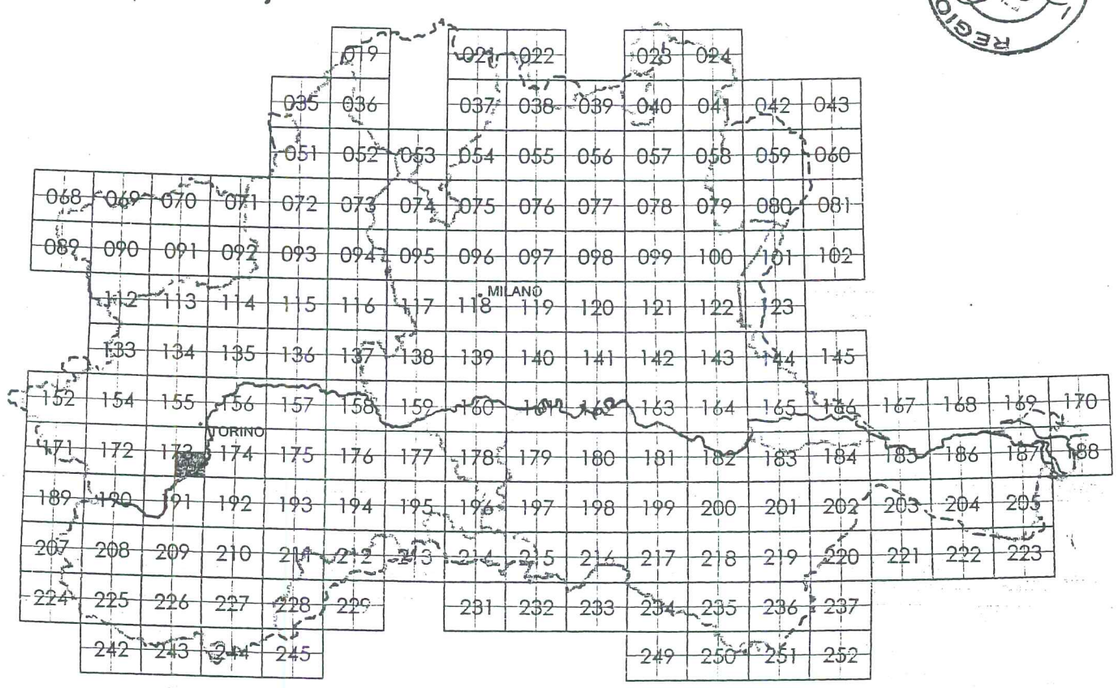

LEGENDA

- limite(*) tra la fascia A e la fascia B
- limite(*) tra la fascia B e la fascia C
- limite(*) esterno della fascia C
- limite(*) di progetto tra la fascia B e la fascia C

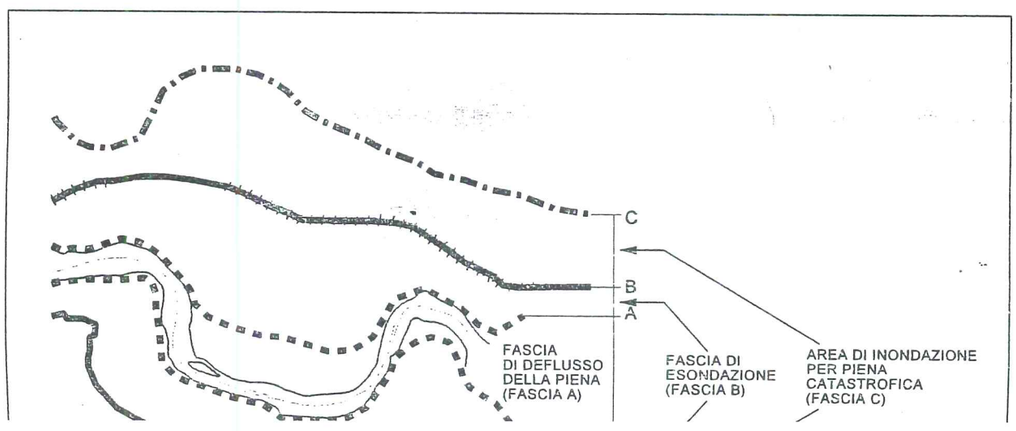

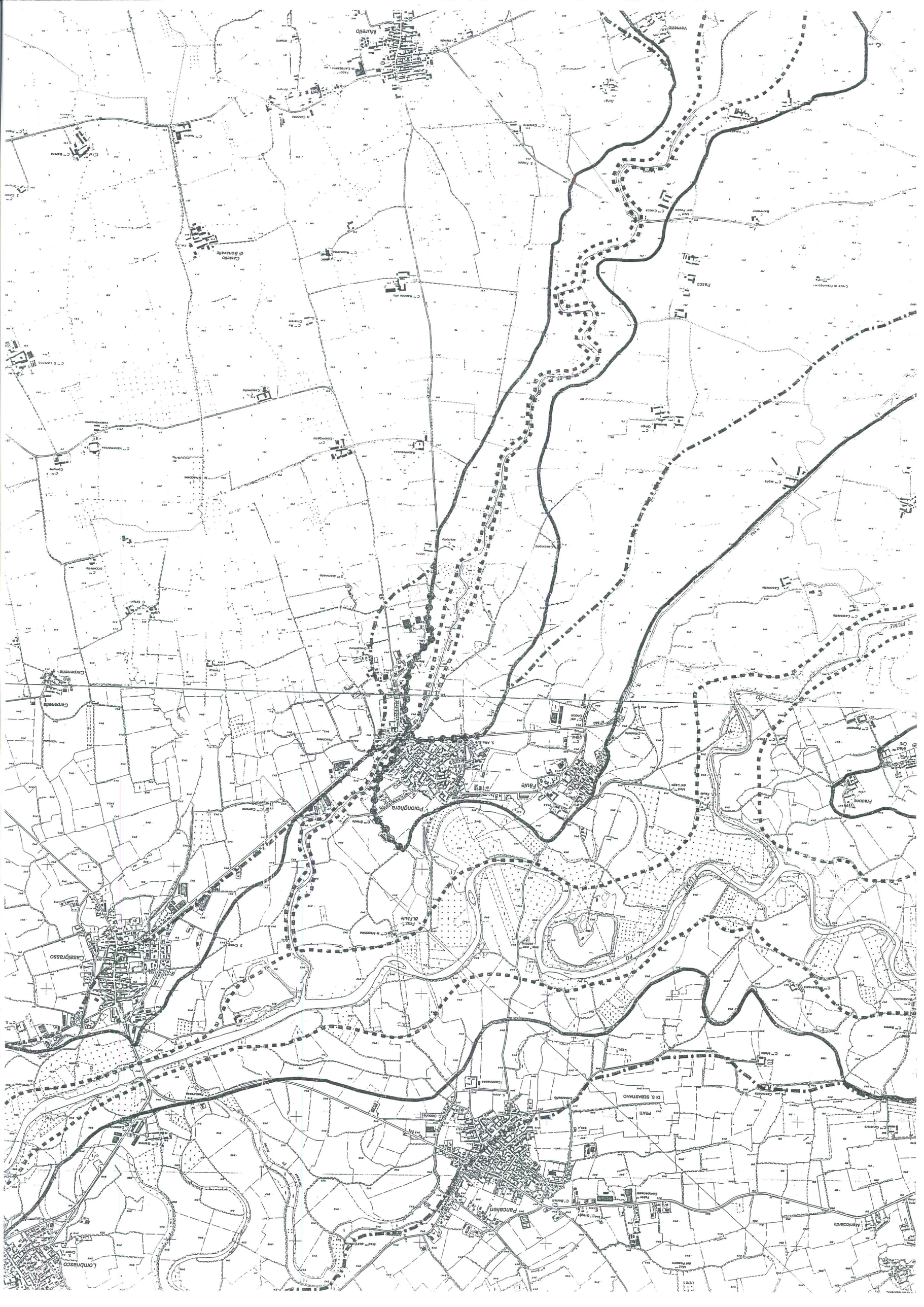
Murello
Castello di Bonavalle
Vemerio
Casalgrasso
Polonghera
Faule
Fraone
Pancalieri
Lombriasco
Carpenetta
Marmorito
Piatti
Di S. Sebastiano
Pasco
Rume
Rume
Po

Perimetrazione delle aree a rischio idrogeologico molto elevato

020-PI-CN
codice dell'area

Polonghera
comune

Polonghera
località

1 di 1
tavola

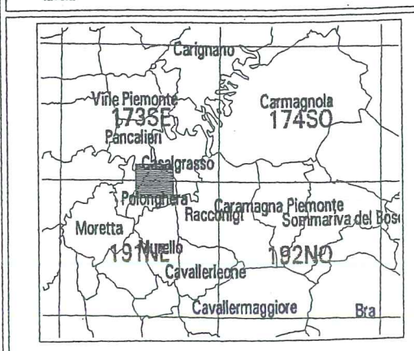

Inquadramento della tavola sulla carta a scala 1:25.000 dell'Aurita' di bacino del fiume Po
base cartografica CTR a scala 1:10.000 della Regione Piemonte edizione 1991-1999

scala 1:10.000

legenda

- ZONA 1
- ZONA 2
- ZONA B-PR
- ZONA I

AUTORITA' DI BACINO DEL FIUME PO

PARMA

Piano Straordinario per le aree a rischio idrogeologico molto elevato
(PS267)