



**PRG**  
PIANO REGOLATORE GENERALE  
variante strutturale n.1  
art.17 - 4° comma della LR 56/77 e smi  
Progetto Preliminare

**4G**  
Scala 1:5 000

S.I.C.O.D.














ESTENSORE: STUDIO TECNICO ASSOCIATO  
**TETRASTUDIO**  
arch. Giovanni Piero Perucca  
ing. Cristina Balma  
via Montviso 5 - 10070 GROSSO (TO)

STUDI GEOLOGICI: geol. **MARCO BALESTRO**  
Ordine dei Geologi del Piemonte n°431  
marco.balestro@gmail.com

DATA: ottobre 2012

AGGIORNAMENTO: febbraio 2022

**Legenda**

-  Attraversamento e guado
-  Ponte
-  Soglia
-  Argine
-  Difesa spondale
- Rete idrografica naturale**
-  Rio
-  Rio minore
- Rete idrografica artificiale**
-  Canale artificiale
-  Canale artificiale intubato
-  Canale artificiale minore
-  Canale artificiale minore intubato
-  Canale artificiale in progetto
-  Confine comunale (CTP)

