

Allo Sportello Unico \_\_\_\_\_ Comune / Comunità / Unione \_\_\_\_\_

## ISTANZA DI ALLACCIAMENTO ALLA FOGNATURA COMUNALE

### DATI DEL TITOLARE

(sempre necessario)

Cognome		Nome		Codice fiscale			
Data di nascita		Sesso	Cittadinanza				
		-	▼				
Luogo di nascita		Provincia		Stato			
Residenza							
Comune		Provincia	CAP	Stato			
Indirizzo				Civico	Scala	Piano	Interno
Telefono		Cellulare			Fax		
PEC (Domicilio elettronico)			Email				

### DATI DELLA DITTA O SOCIETÀ

(eventuale)

In qualità di							
-		▼					
Denominazione o ragione sociale		Partita iva			Codice fiscale		
Sede legale/sociale							
Comune		Provincia	CAP	Stato			
Indirizzo				Civico	Scala	Piano	Interno
Telefono		Cellulare			Fax		
Posta Elettronica Certificata (PEC)			Email				

Altri titolari

**Dati del titolare**

Cognome		Nome		Codice fiscale		
Data di nascita	Sesso	Cittadinanza				
	-	▼				
Luogo di nascita		Provincia	Stato			
Residenza						
Comune		Provincia	CAP	Stato		
Indirizzo			Civico	Scala	Piano	Interno
Telefono		Cellulare		Fax		
Posta Elettronica Certificata (PEC)			Email			

**Dati della ditta o società (eventuale)**

In qualità di						
-						
Denominazione o ragione sociale		Partita iva		Codice fiscale		
Sede legale/sociale						
Comune		Provincia	CAP	Stato		
Indirizzo			Civico	Scala	Piano	Interno
Telefono		Cellulare		Fax		
Posta Elettronica Certificata (PEC)			Email			

# INOLTRA

istanza al fine di ottenere l'autorizzazione di allacciamento alla pubblica fognatura

## Descrizione sintetica dell'intervento

<b>relativamente ai lavori</b>

## Localizzazione dell'intervento

<b>in riferimento al fabbricato/insediamento ubicato in</b>					
Comune				CAP	
Indirizzo (Via, Viale, Piazza, ecc.)		N° civico	Scala	Piano	Interno

<b>censito al catasto</b>
---------------------------

*(In caso di più mappali è necessario indicarli separatamente inserendo una nuova riga per ciascuno)*

Fabbricati	Sezione	Foglio	Mappale	Subalterno
<input type="checkbox"/>	-	▼		

*(In caso di più mappali è necessario indicarli separatamente inserendo una nuova riga per ciascuno)*

Terreni	Sezione	Foglio	Mappale
<input type="checkbox"/>	-	▼	

Alloggi	Negozi	Capannoni industriali	Dipendenti
num.	m <sup>2</sup>	num.	num.

## DICHIARAZIONI

Il titolare, consapevole delle pene stabilite per false attestazioni e mendaci dichiarazioni ai sensi dell'art. 76 del D.P.R. 28/12/2000 n. 445 e degli artt. 483,495 e 496 del Codice Penale e che inoltre, qualora dal controllo effettuato emerga la non veridicità del contenuto della dichiarazione resa, decadrà dai benefici conseguenti al provvedimento conseguito sulla base della dichiarazione non veritiera ai sensi dell'art. 75 del D.P.R. 28/12/2000 n. 445, sotto la propria responsabilità

### DICHIARA

<input checked="" type="checkbox"/>	che i lavori saranno realizzati secondo le allegate specifiche tecniche di Smat
<input type="checkbox"/>	che il progetto allegato alla domanda è compilato e sarà eseguito in piena conformità alle prescrizioni dei vigenti regolamenti e di assumere la completa responsabilità civile e penale ad ogni effetto di legge, anche di fronte a terzi
<input type="checkbox"/>	di essere a conoscenza delle specifiche tecniche di allacciamento
<input type="checkbox"/>	di essere a conoscenza che l'esecuzione di opere di allacciamento è subordinata all'osservanza di quanto espressamente disciplinato in ordine all'occupazione e manomissione del suolo pubblico e di ogni altra disposizione vigente in sede locale
<input type="checkbox"/>	di essere informato che gli eventuali danni che potessero derivare da una non corretta esecuzione dei lavori saranno posti a carico dell'utente

<input type="radio"/>	che le opere in progetto attraversano esclusivamente aree di proprietà del richiedente o del demanio pubblico, con l'esclusione beni pubblici patrimoniali			
<input type="radio"/>	che le opere interessano terreni di terzi distinti al Catasto del Comune di Borgone Susa, come di seguito <table border="1" data-bbox="188 969 1461 1048"> <tr> <td>Foglio num.</td> <td>Particella num.</td> <td>Comune Censuario</td> </tr> </table> e che il richiedente è titolare di formale atto di assenso all'esecuzione delle opere di cui alla presente domanda, da parte dei rispettivi proprietari	Foglio num.	Particella num.	Comune Censuario
Foglio num.	Particella num.	Comune Censuario		

### Rispetto della normativa sulla privacy

<input checked="" type="checkbox"/>	di aver letto e sottoscritto la sezione <i>Informativa privacy</i>
-------------------------------------	--

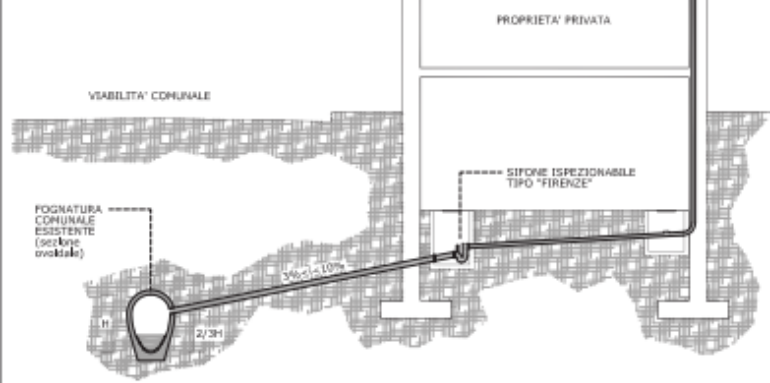
<b>Note aggiuntive ed eventuali comunicazioni</b>

## ELENCO ALLEGATI

Allegato							
<input type="checkbox"/>	0070 - Procura speciale / Delega						
<input type="checkbox"/>	Attestazione dell'avvenuto versamento " " <div style="border: 1px solid black; padding: 2px; margin-top: 5px;">                         Ulteriori informazioni                     </div> <div style="border-top: 1px dashed blue; height: 15px; margin-top: 5px;"></div> <table border="1" style="width: 100%; border-collapse: collapse; margin-top: 10px;"> <thead> <tr> <th style="width: 25%;">Data pagamento</th> <th style="width: 25%;">Importo €</th> <th style="width: 50%;">Quietanza n°</th> </tr> </thead> <tbody> <tr> <td style="height: 20px;"></td> <td></td> <td></td> </tr> </tbody> </table>	Data pagamento	Importo €	Quietanza n°			
Data pagamento	Importo €	Quietanza n°					
<input type="checkbox"/>	Planimetria catastale con indicata la rete fognaria comunale e il fabbricato interessato dai lavori <div style="border-top: 1px dashed blue; height: 15px; margin-top: 5px;"></div>						
<input type="checkbox"/>	Planimetria in scala 1:200, con schema dell'intero tracciato delle condotte di allacciamento, dal punto di uscita del fabbricato fino all'innesto con la fognatura comunale <div style="border-top: 1px dashed blue; height: 15px; margin-top: 5px;"></div>						
<input type="checkbox"/>	Planimetria in scala 1:200, con schema delle tubazioni per la raccolta delle acque meteoriche con il loro recapito finale <div style="border-top: 1px dashed blue; height: 15px; margin-top: 5px;"></div>						
<input type="checkbox"/>	Documentazione fotografica del tratto di strada da scavare <div style="border-top: 1px dashed blue; height: 15px; margin-top: 5px;"></div>						
<input type="checkbox"/>	Progetto <div style="border-top: 1px dashed blue; height: 15px; margin-top: 5px;"></div>						
<input type="checkbox"/>	Concessione edilizia e/o ultima bolletta del Servizio Acquedotto <div style="border-top: 1px dashed blue; height: 15px; margin-top: 5px;"></div>						
<input checked="" type="checkbox"/>	Estremi dei codici identificativi delle marche da bollo e scansione delle stesse, annullate mediante la data, ovvero altre modalità di assolvimento, anche virtuale, dell'imposta di bollo <div style="border-top: 1px dashed blue; height: 15px; margin-top: 5px;"></div>						
<input type="checkbox"/>	Altri allegati <div style="border-top: 1px dashed blue; height: 15px; margin-top: 5px; padding: 2px;">                         Inserire una breve descrizione dell'allegato...                     </div>						

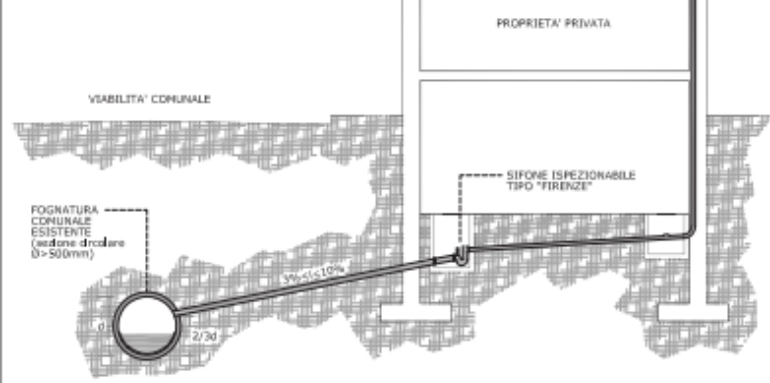
ALLACIO PRIVATO DIRETTAMENTE ALLA FOGNATURA COMUNALE ESISTENTE

Sezione ovvoidale



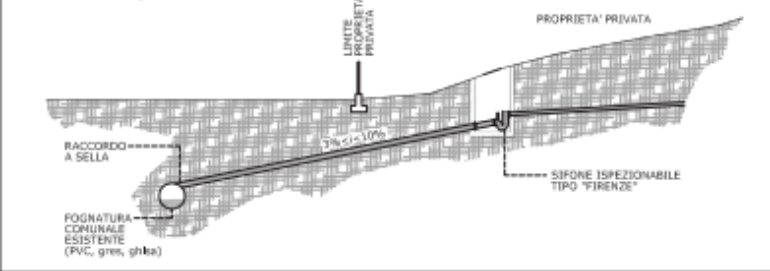
ALLACIO PRIVATO DIRETTAMENTE ALLA FOGNATURA COMUNALE ESISTENTE

Sezione circolare  $\varnothing > 500\text{mm}$



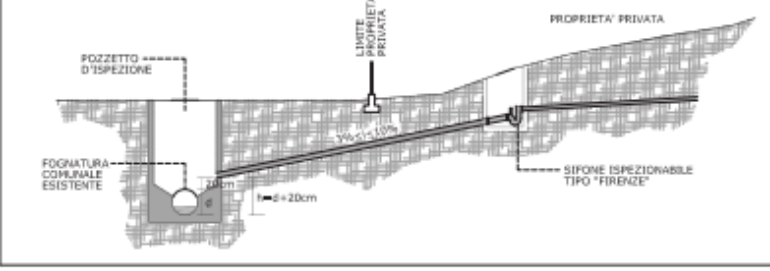
ALLACIO PRIVATO DIRETTAMENTE ALLA FOGNATURA COMUNALE ESISTENTE

Sezione circolare  $\varnothing < 500\text{mm}$



ALLACIO PRIVATO NEL POZZO D'ISPEZIONE DELLA FOGNATURA COMUNALE ESISTENTE

Sezione circolare  $\varnothing < 500\text{mm}$



Società Metropolitana  
Acque Torino S.p.A.

ESEMPLIFICAZIONE  
SCHEMI DI ALLACIO  
ALLA FOGNATURA  
NERA COMUNALE

Il **Reg. UE n. 2016/679 del 27 aprile 2016** stabilisce norme relative alla protezione delle persone fisiche con riguardo al trattamento dei dati personali. Pertanto, come previsto dall'art. 13 del Regolamento, si forniscono le seguenti informazioni:

**Titolare del trattamento:** Comune di  
(nella figura dell'organo individuato quale titolare)  
Indirizzo mail/PEC:

**Finalità del trattamento.** Il trattamento dei dati è necessario per l'esecuzione di un compito di interesse pubblico o connesso all'esercizio di pubblici poteri di cui è investito il titolare del trattamento. Pertanto i dati personali saranno utilizzati dal titolare del trattamento nell'ambito del procedimento per il quale la dichiarazione viene resa.

**Modalità del trattamento.** I dati saranno trattati da persone autorizzate, con strumenti cartacei e informatici.

**Destinatari dei dati.** I dati potranno essere comunicati a terzi nei casi previsti dalla Legge 7 agosto 1990, n. 241 ("Nuove norme in materia di procedimento amministrativo e di diritto di accesso ai documenti amministrativi"), ove applicabile, e in caso di controlli sulla veridicità delle dichiarazioni (art. 71 del D.P.R. 28 dicembre 2000 n. 445 "Testo unico delle disposizioni legislative e regolamentari in materia di documentazione amministrativa").  
Responsabile del Trattamento (eventuale)

**Diritti.** L'interessato può in ogni momento esercitare i diritti di accesso e di rettifica dei dati personali nonché ha il diritto di presentare reclamo al Garante per la protezione dei dati personali. Ha inoltre il diritto alla cancellazione dei dati e alla limitazione al loro trattamento nei casi previsti dal regolamento.  
Per esercitare tali diritti tutte le richieste devono essere rivolte al Comune di  
Indirizzo mail/PEC:  
Il responsabile della protezione dei dati è contattabile all'indirizzo mail/PEC

**Periodo di conservazione dei dati.** I dati personali saranno conservati per un periodo di tempo non superiore a quello necessario per il perseguimento delle finalità sopra menzionate o comunque non superiore a quello imposto dalla legge per la conservazione dell'atto o del documento che li contiene.

Il/la sottoscritto/a dichiara di aver letto l'informativa sul trattamento dei dati personali.